

Stadtgemeinde Bruck an der Mur



BEBAUUNGSPLANZONIERUNGSPLAN NR. 1.00

StROG 2010, LGBl. Nr. 49/2010
idF LGBl. Nr. 15/2022

- ÄNDERUNGSBESCHLUSS -

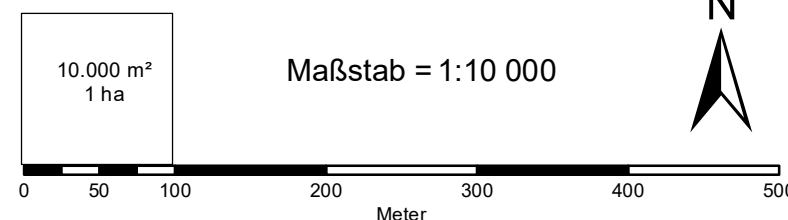
STAND: 17.10.2023

Planverfasser und digitale Bearbeitung:

staatlich befugte und beeidete Ziviltechniker
Raumplanung & Raumordnung, Geographie
DI Maximilian Pumpernig
Mag. Christine Schwabinger
Mag. Gernot Paar, MSc
8020 Graz, Mariahilferstraße 20/1/9
Tel: 0316/833170, Fax: 0316/8331703
E-Mail: office@pumpernig.at
www.pumpernig.at



Datenquelle:
Amt d. Stmk. LR, A17




Maßstab = 1:10 000

Plangrundlage: BEV - DKM
(STAND: Oktober 2020)
Bearb.: Ep/Ru
GZ: 174FR18


S:\02 - Workbench-GIS\01 - ArcGIS-ArcView\
Gemeinden\Bruck an der Mur\
174FR18_FWP_100_Bruck\
Benutzer\AllUsers\
BLZO_Bruck_100_Beschluss.mxd

FÜR DEN GEMEINDERAT
DIE BÜRGERMEISTERIN



DATUM: 23.03.2023 und 24.10.2023
GZ:

PLANVERFASSEN

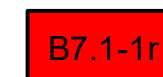


DATUM: 24.02.2023 und 17.10.2023
GZ: 174FR18

LEGENDE gem. Planzeichenverordnung 2016, LGBl. Nr. 80/2016
und gem. eigener Darstellung



Bebauungsplan-Neu erforderlich
mit fortlaufender Nummerierung



Bebauungsplan Bestand
mit fortlaufender Nummerierung
.1: Nr. Teilbebauungsplan
-1: Nr. der Änderung
r: rechtswirksam
a: anpassungsbedürftig

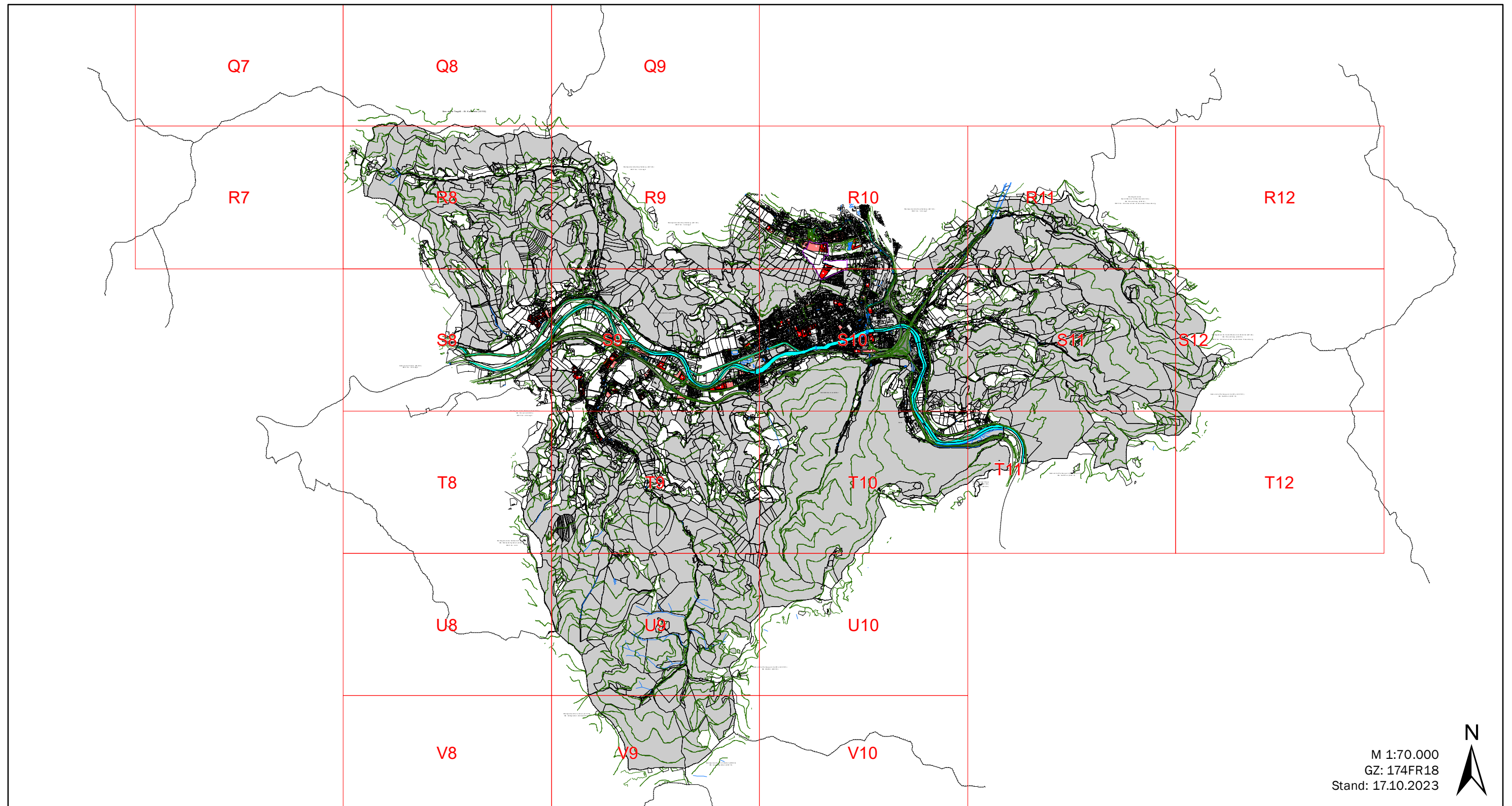


Bebauungsrichtlinie Bestand
mit fortlaufender Nummerierung
r: rechtswirksam
a: anpassungsbedürftig



"Masterplan Hochfeld"

Stadtgemeinde Bruck an der Mur
Bebauungsplanzonierungsplan Nr. 1.00 - Änderungsbeschluss
Blattschnittübersicht



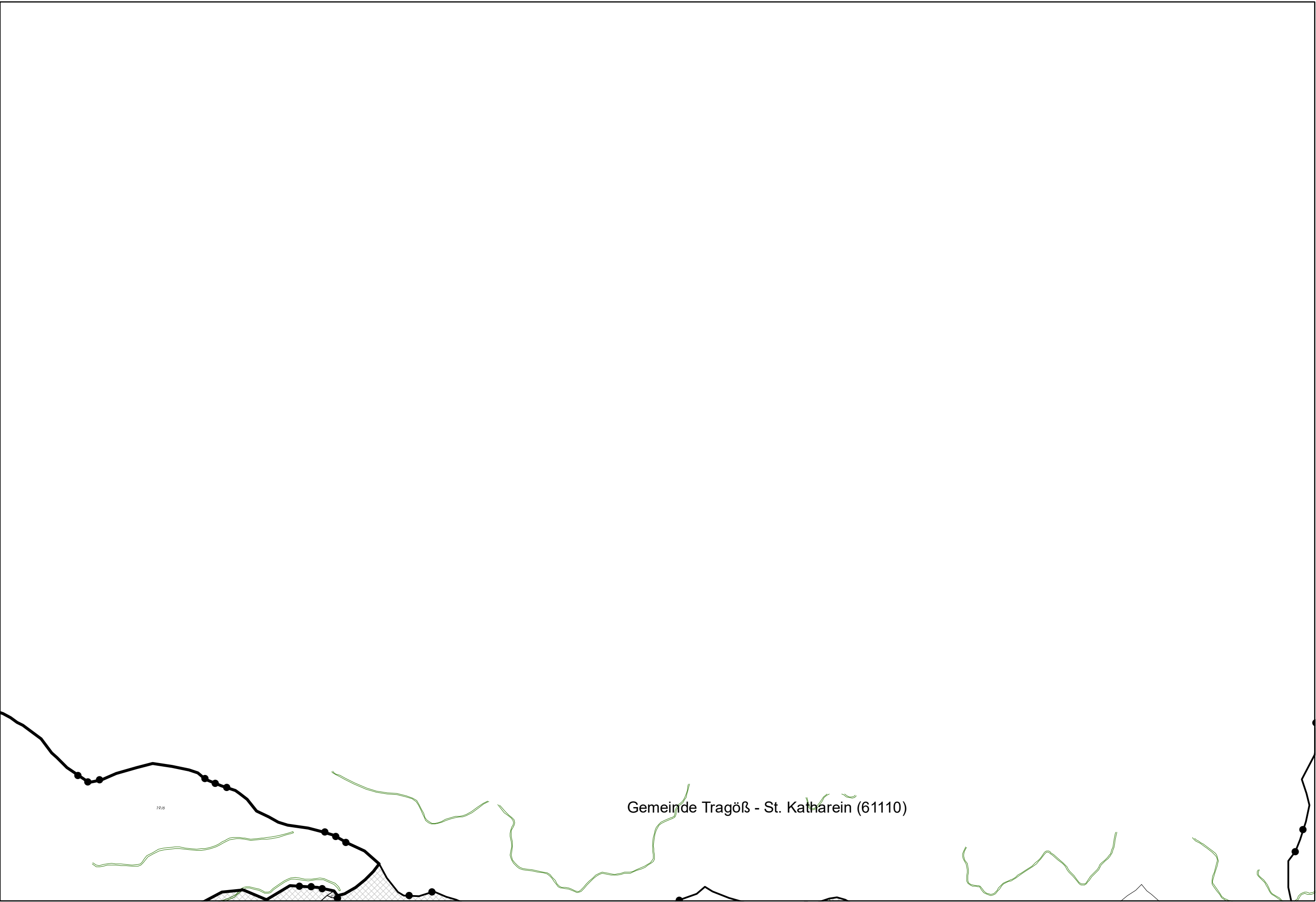
Q6

Q8



20

60



19/8

Gemeinde Tragöß - St. Katharein (61110)

R8




Maßstab M = 10.000

Stand: 17.10.2023, GZ: 174FR18

Planverfasser: Pumpernig & Partner ZT GmbH

Stadtgemeinde Bruck an der Mur

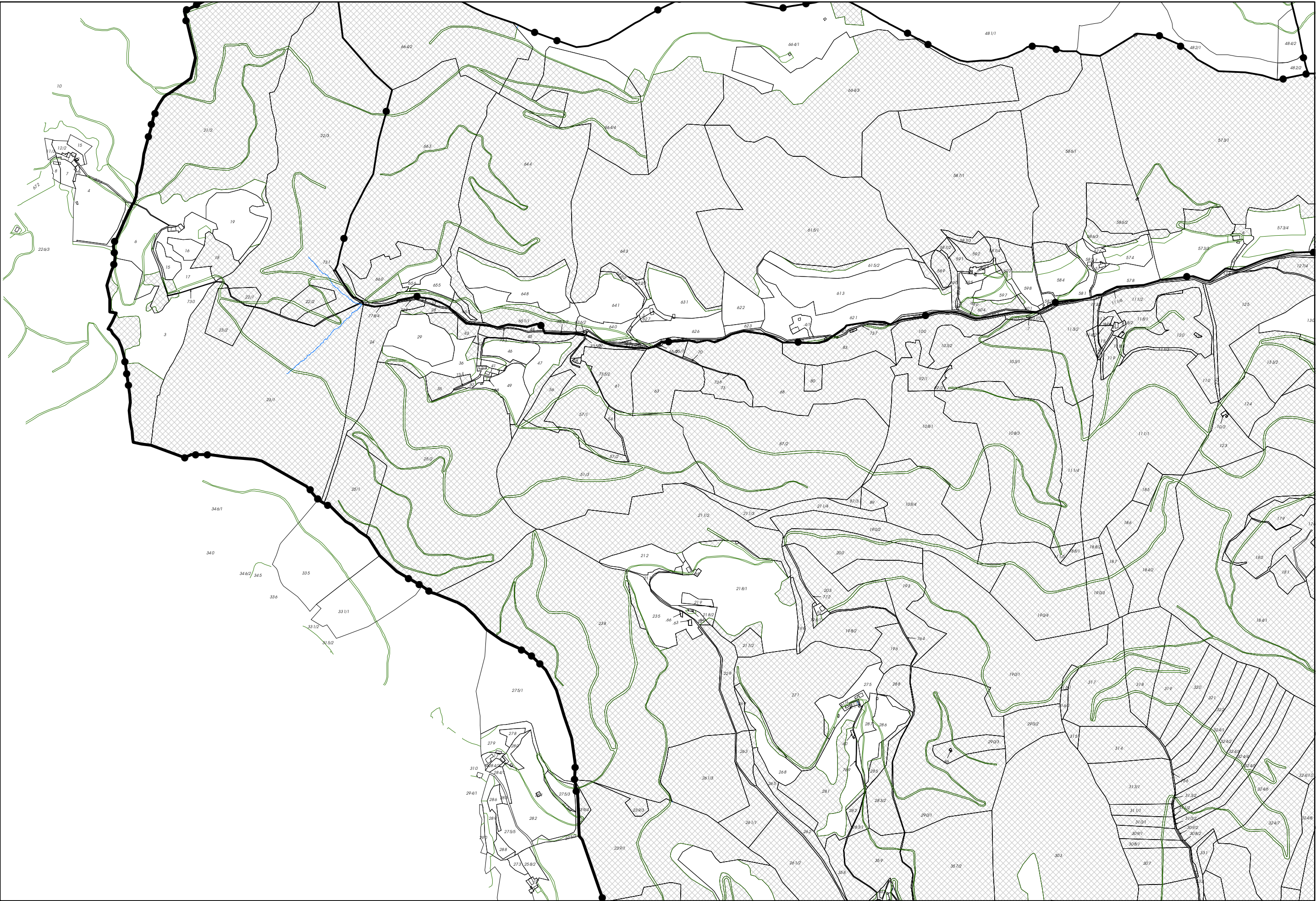


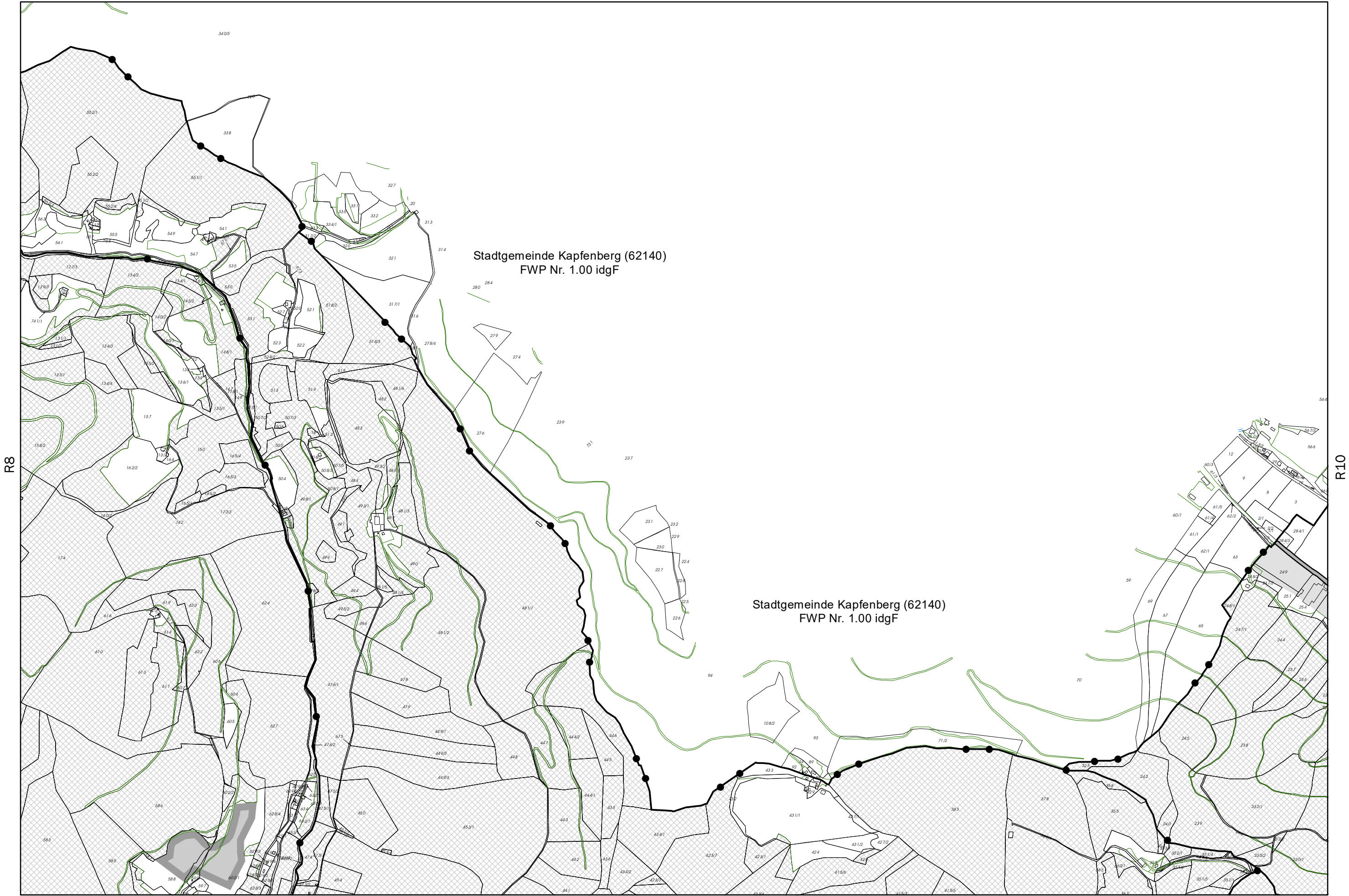
R6

R8

S7

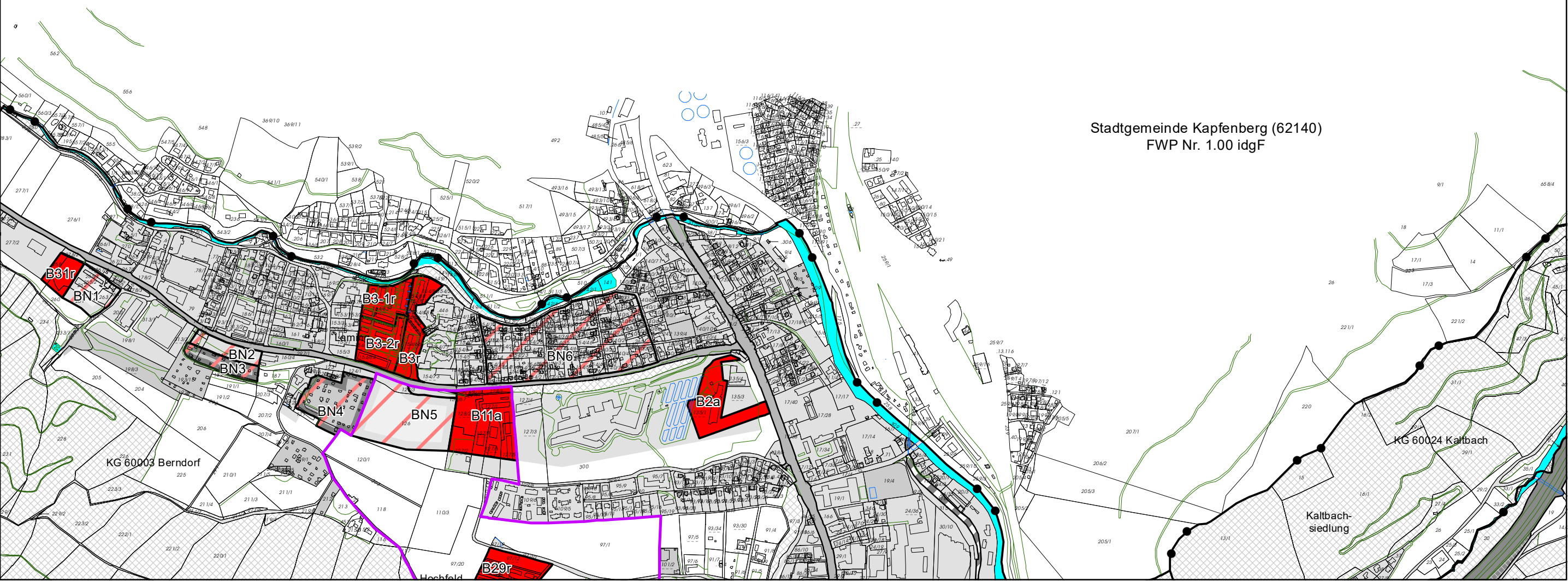


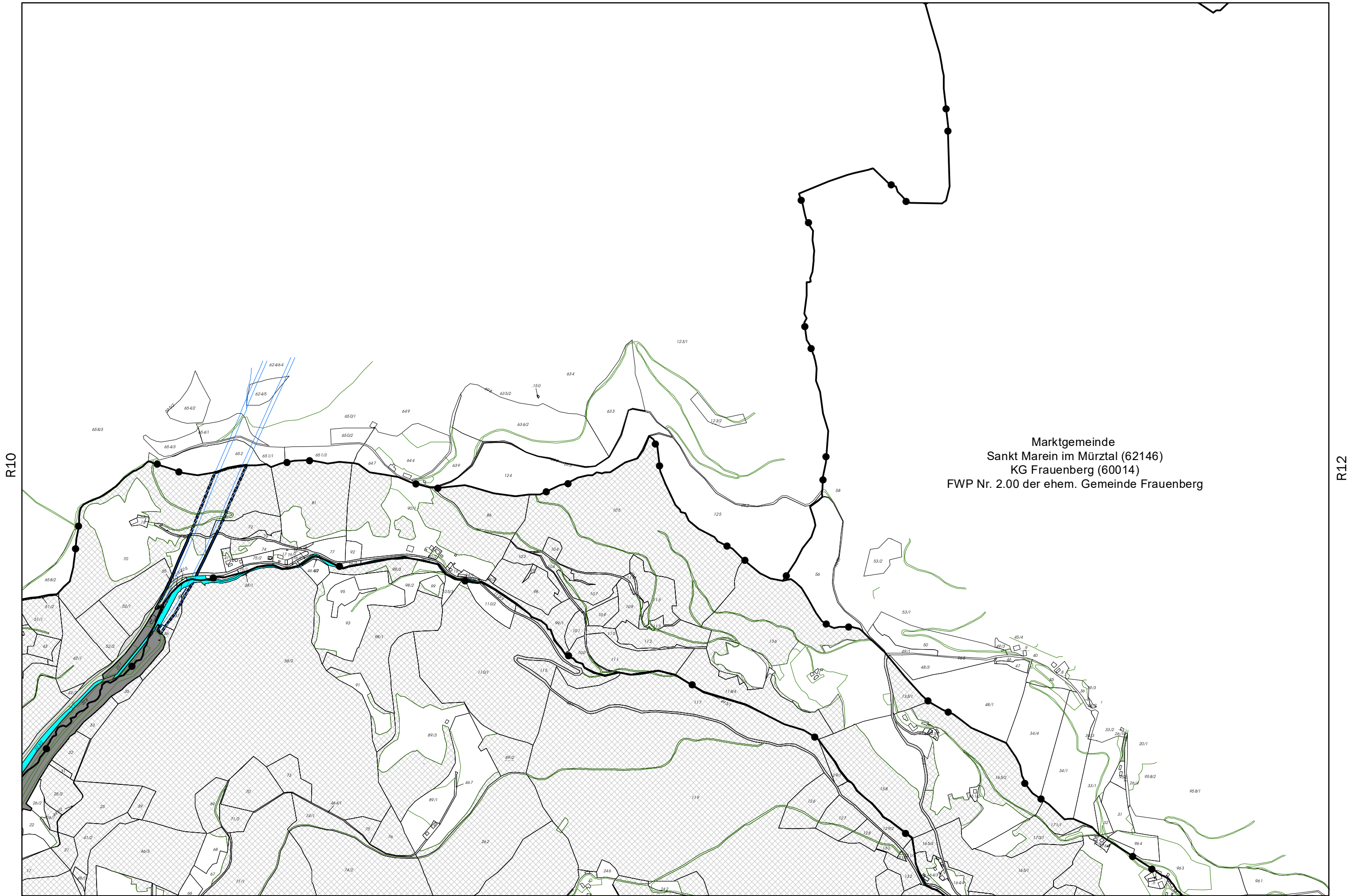




R9

R11

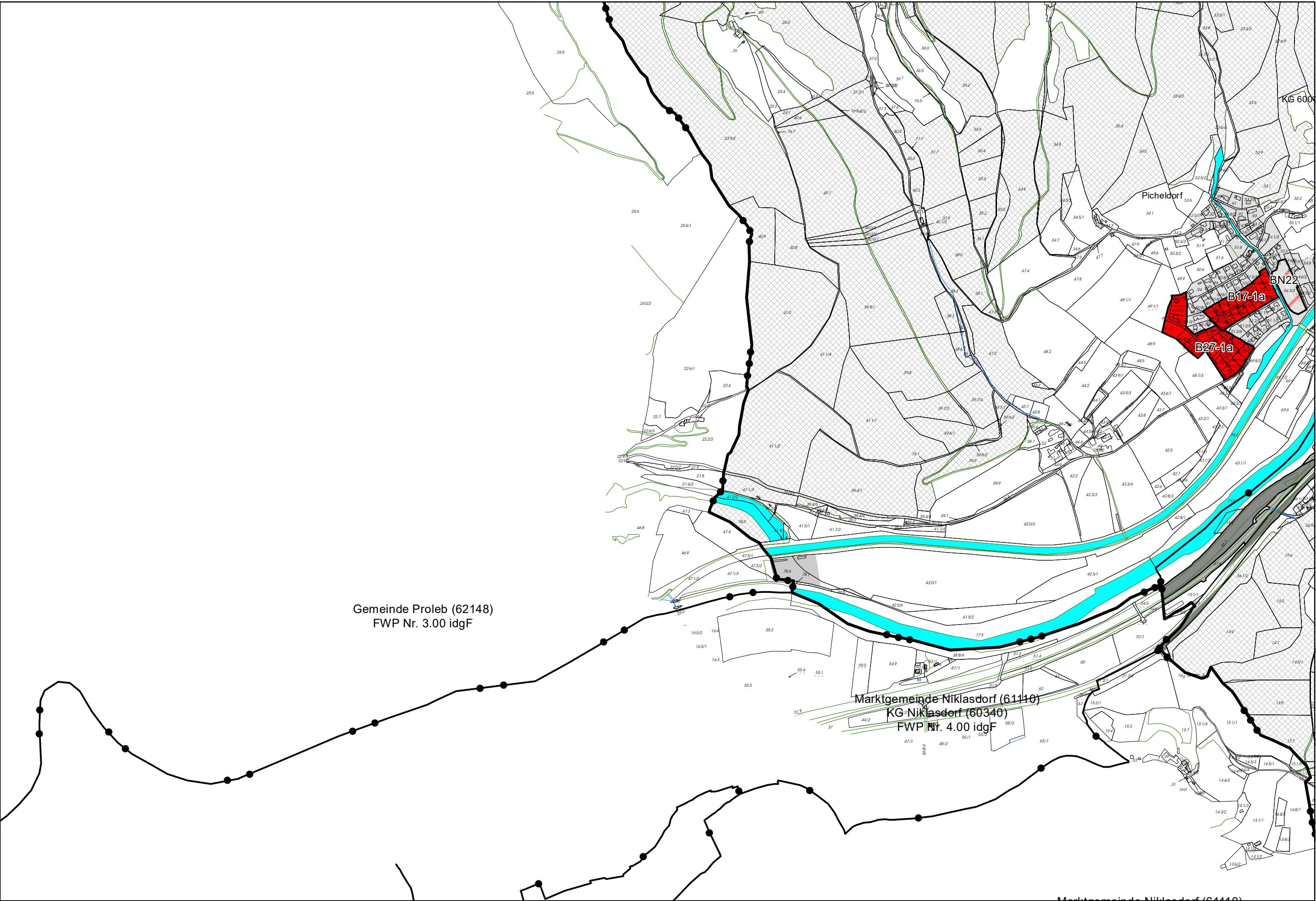


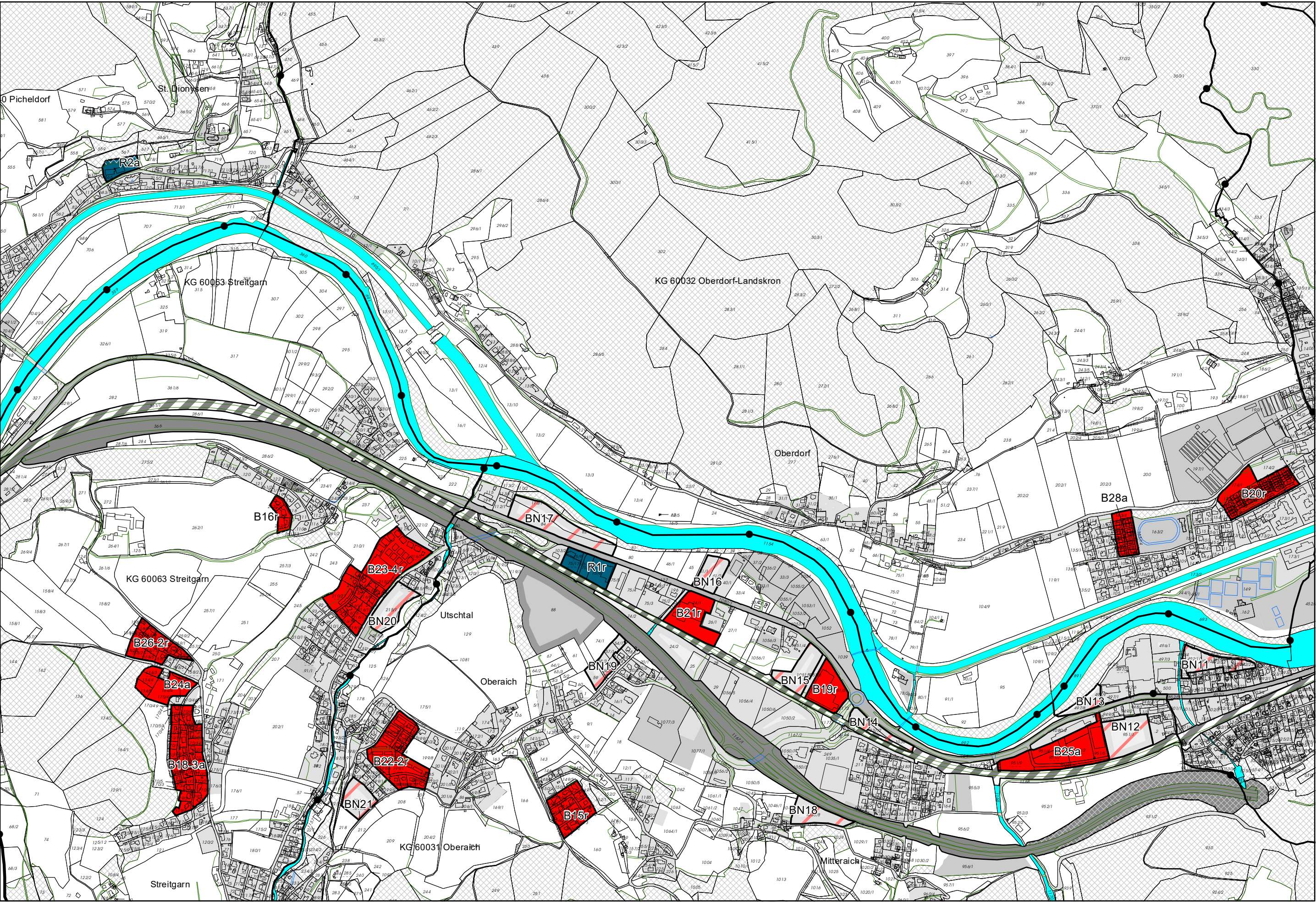


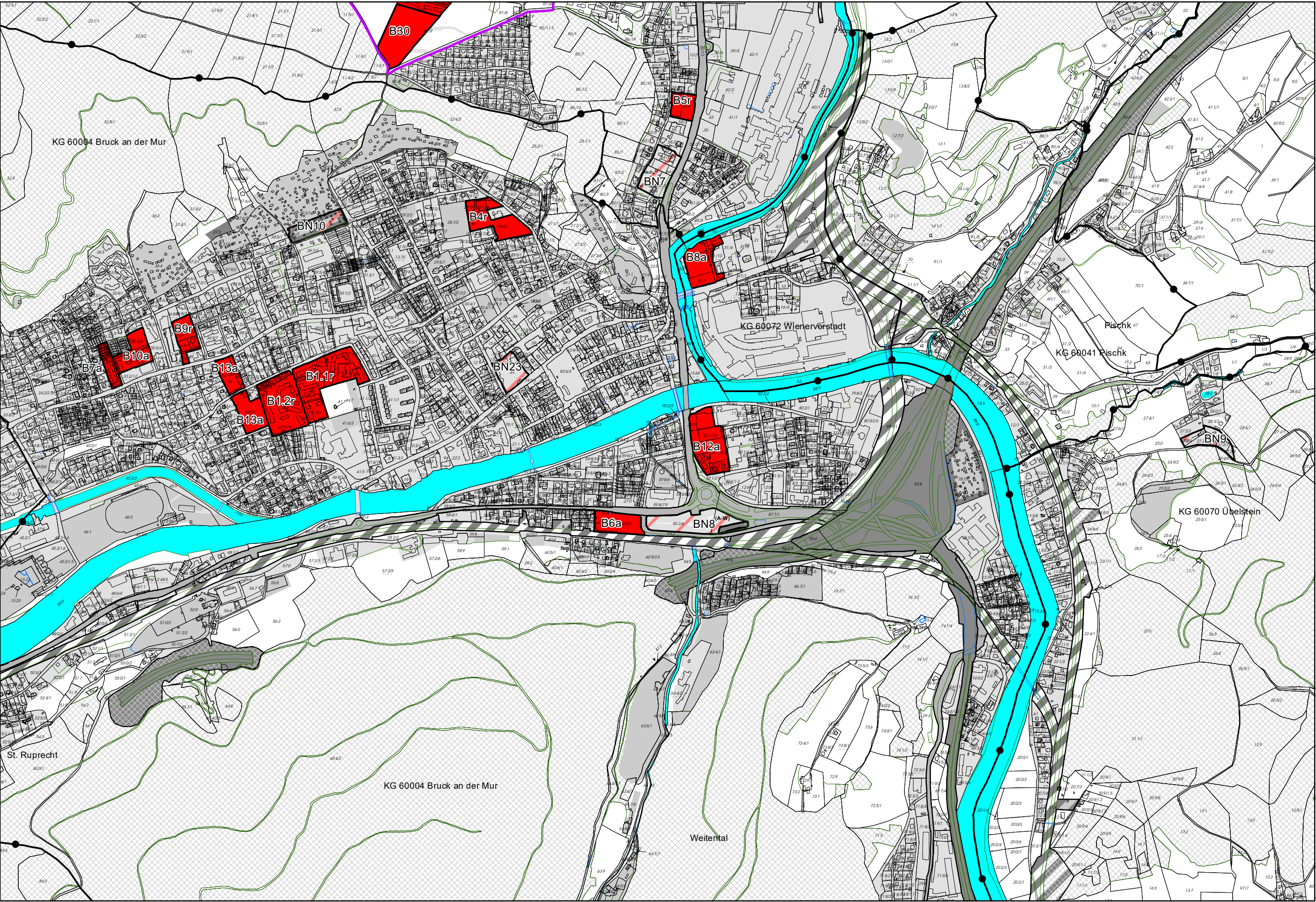
R11

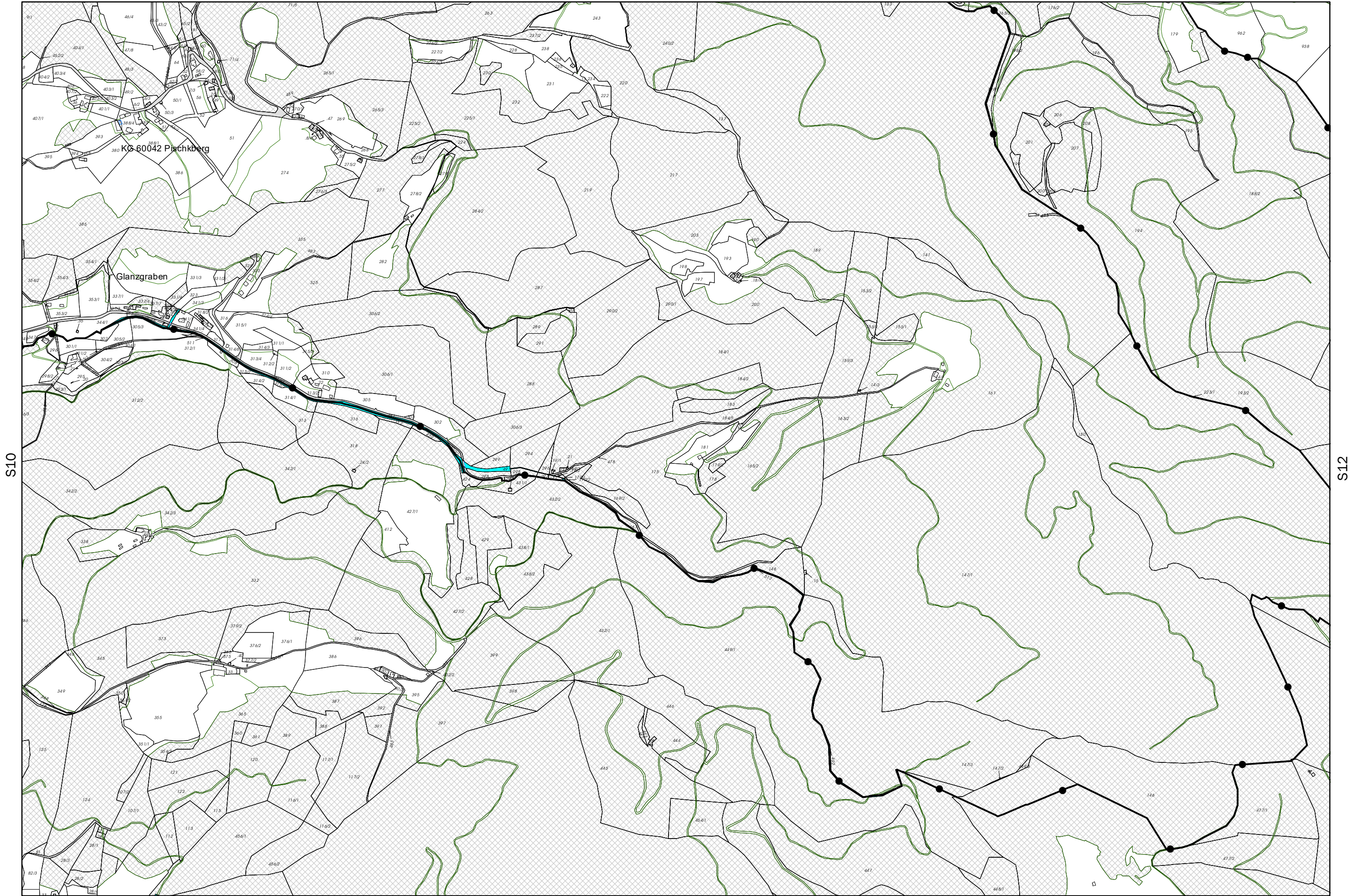
R13

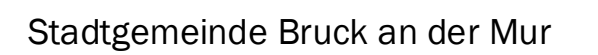




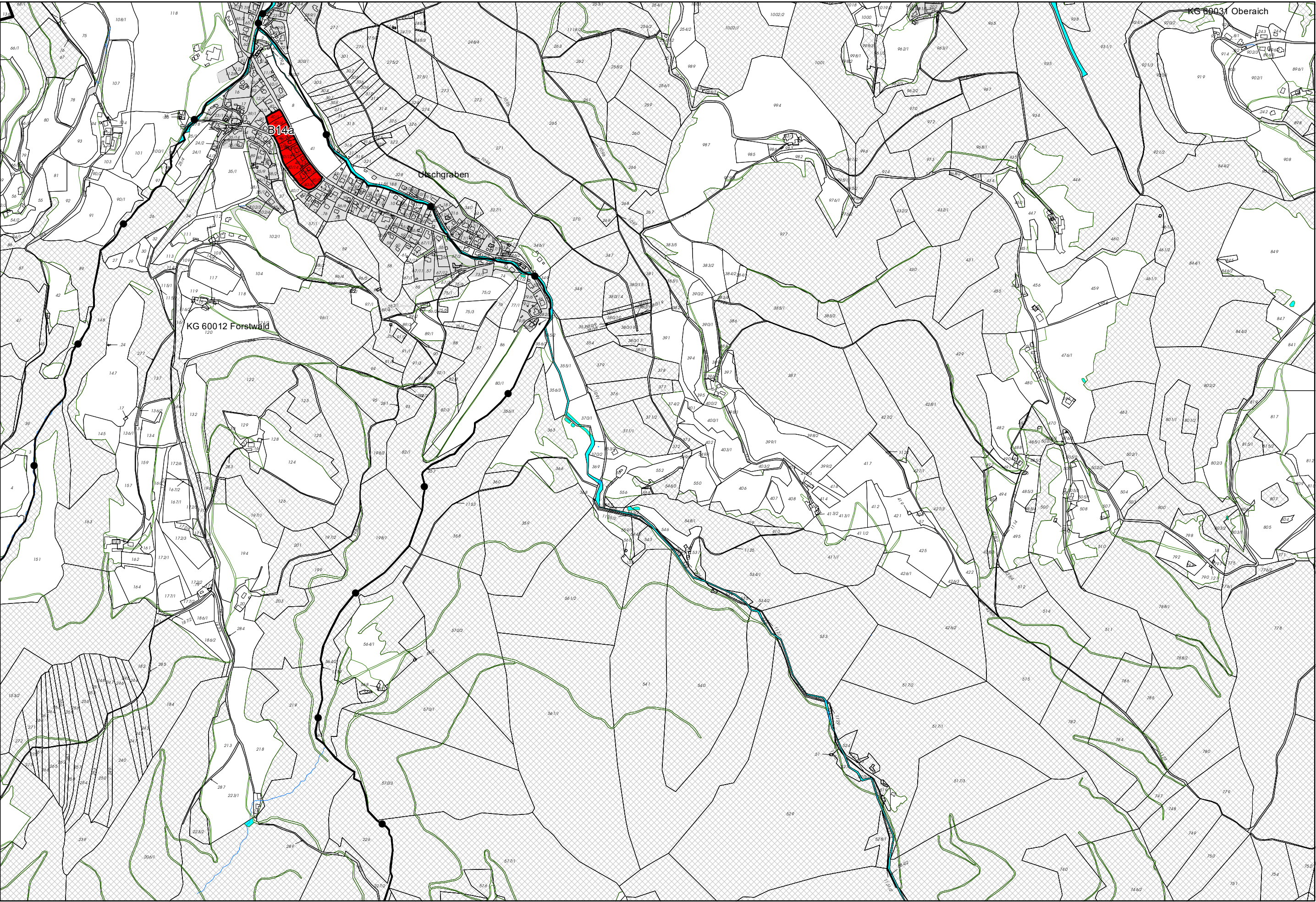






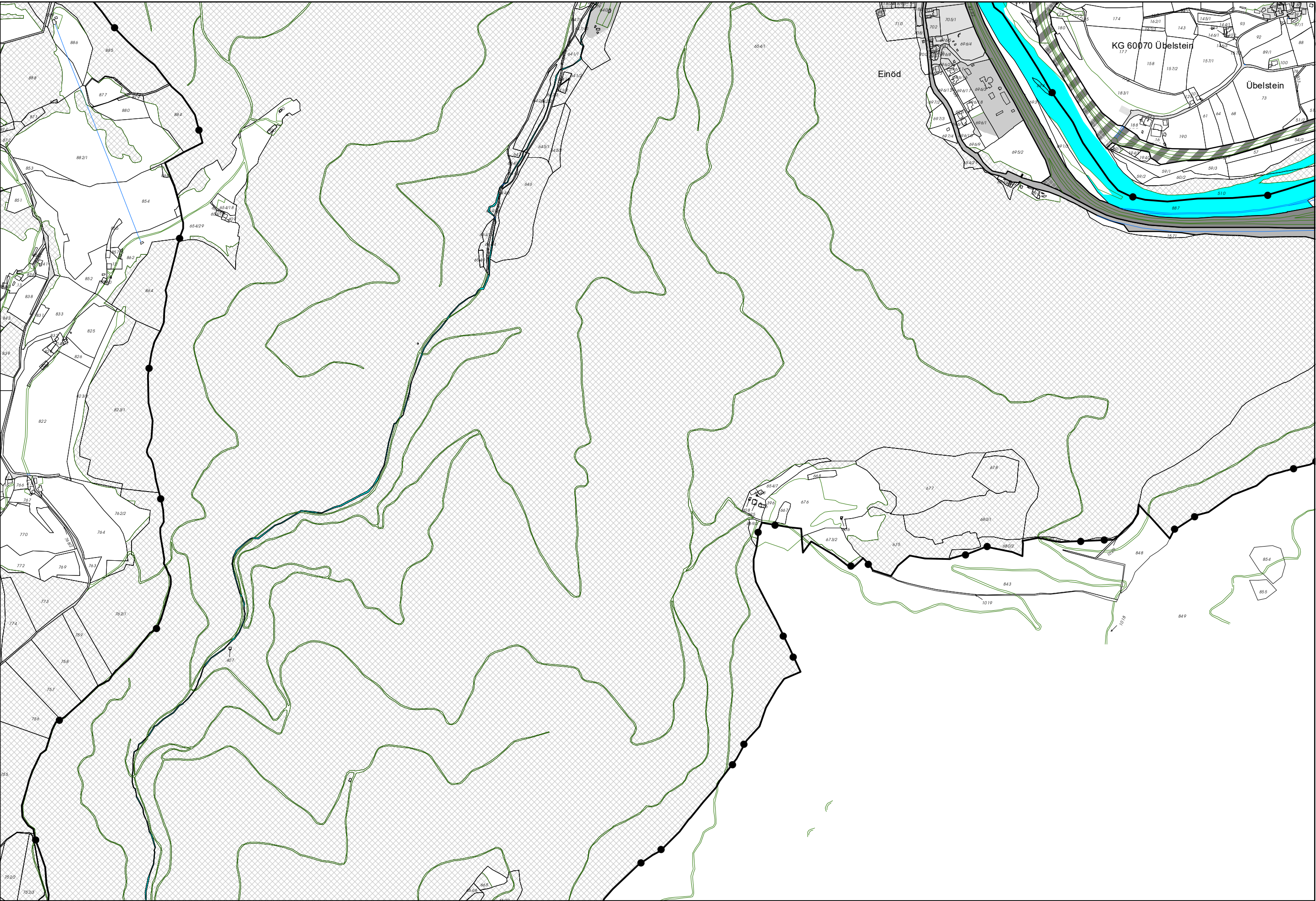


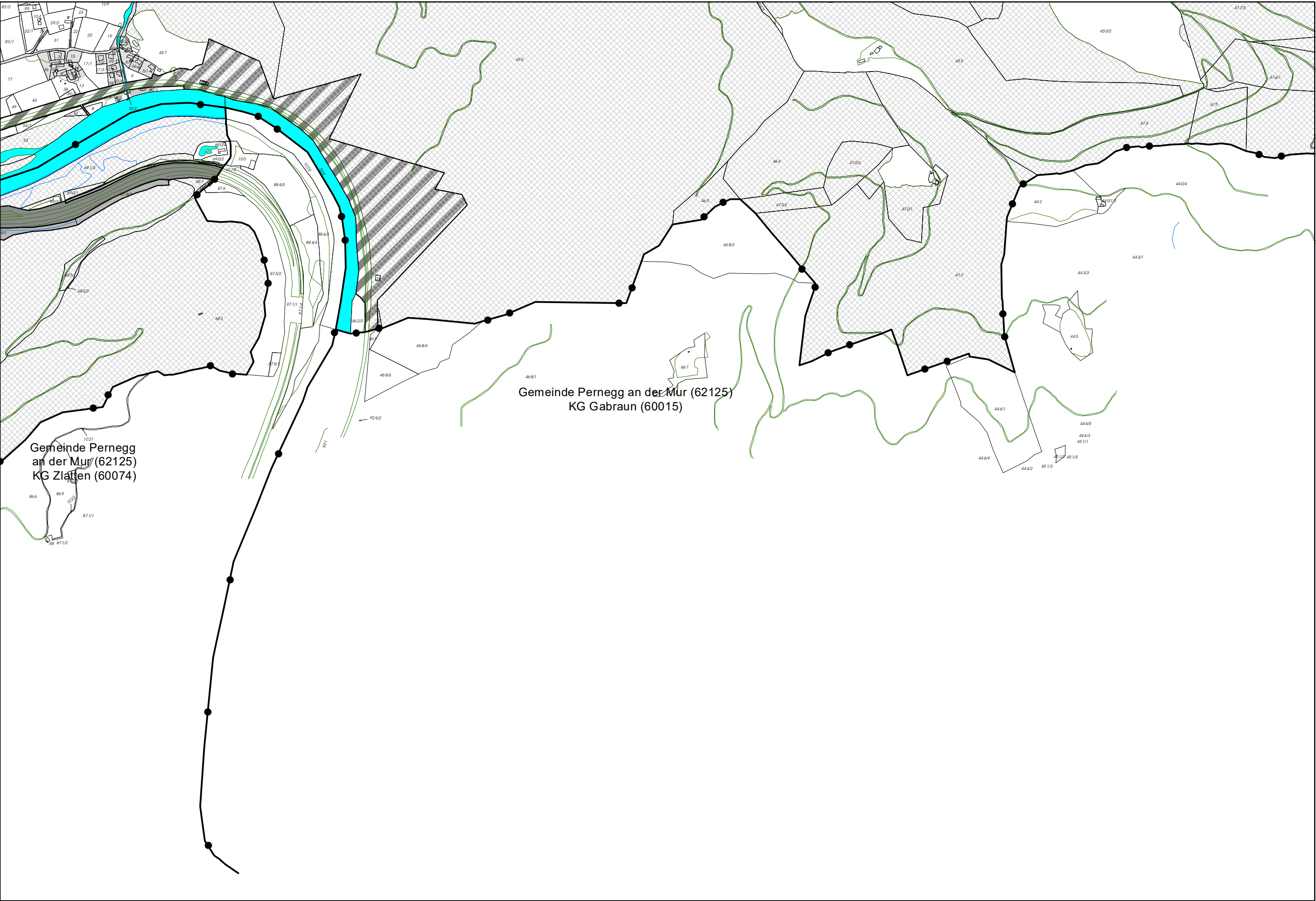




T8

T10






T10

Gemeinde Pernegg an der Mur (62125)
KG Zlaten (60074)

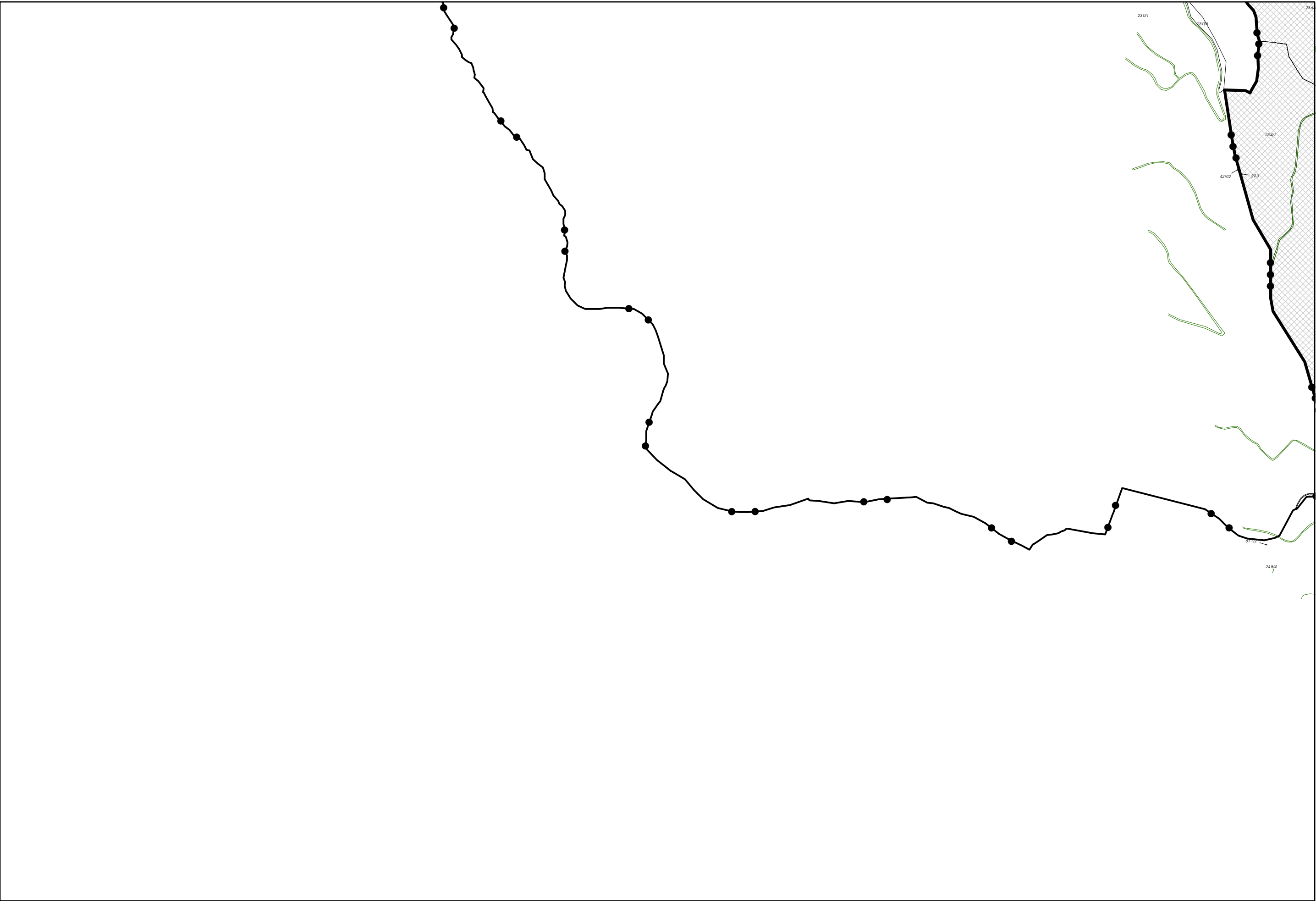
Gemeinde Pernegg an der Mur (62125)
KG Gabraun (60015)

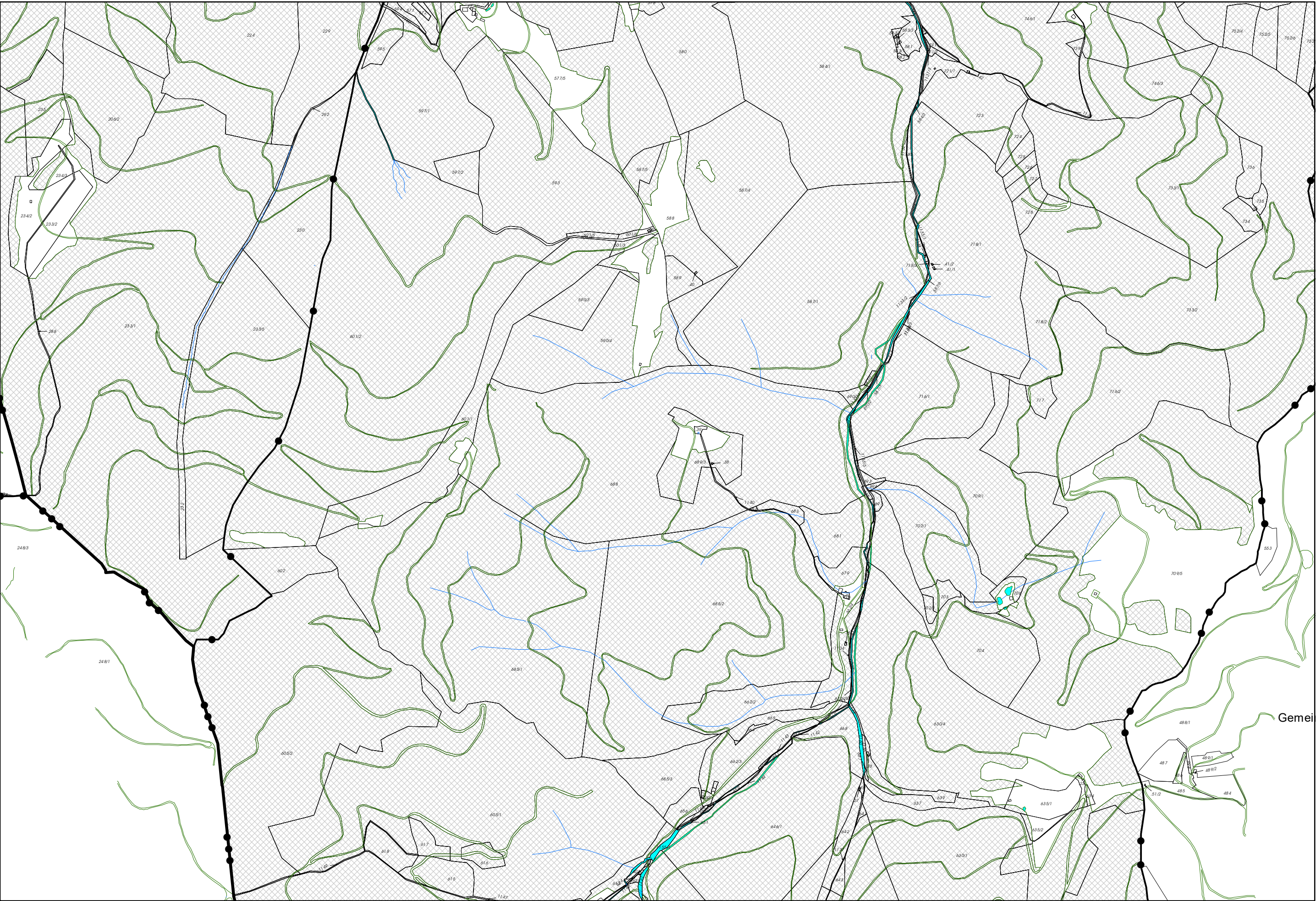
T12

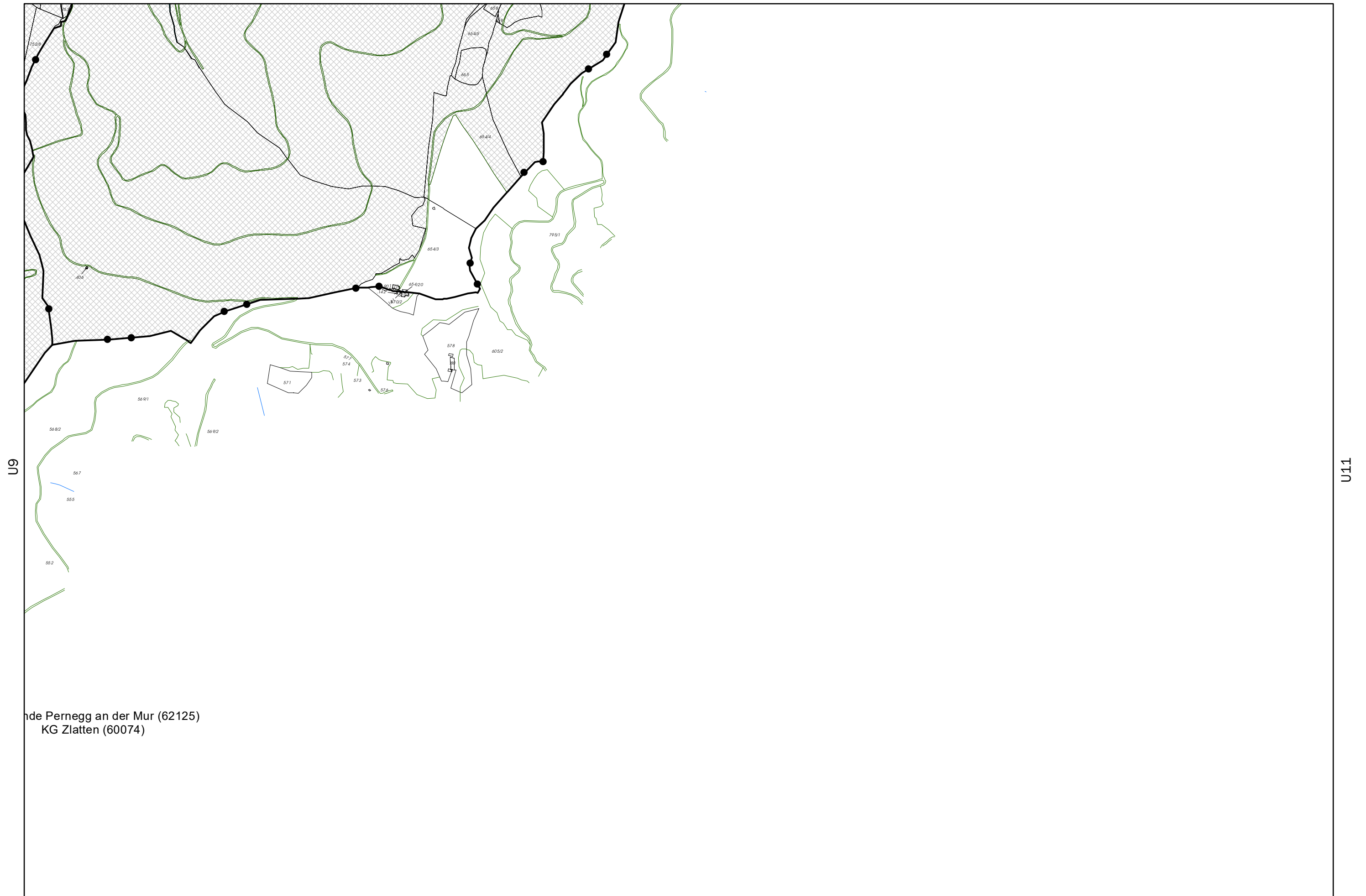



U7

U6





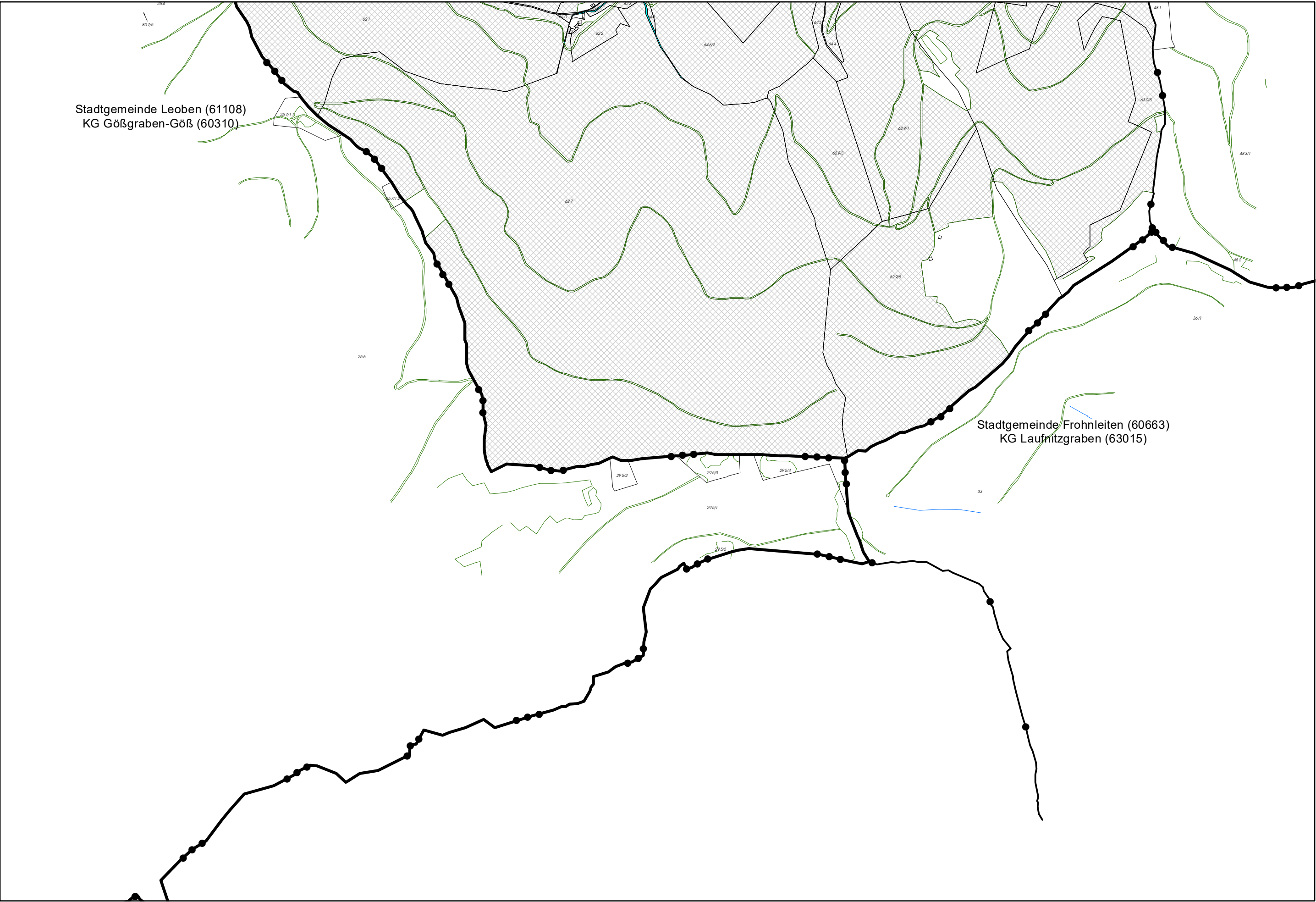





V7

V9







V9

V11

